



Аян г. Курбанов А.А.

Правительство Нижегородской области
ПОСТАНОВЛЕНИЕ

22 сентября 2017 года

№ 686

Об утверждении документации по планировке территории (проект планировки и межевания территории) на участке от с. Ломовка городского округа город Кулебаки до п. Теша городского округа Навашинский Нижегородской области

В соответствии со статьями 7, 45 Градостроительного кодекса Российской Федерации, статьями 5, 27 Закона Нижегородской области от 8 апреля 2008 года № 37-З «Об основах регулирования градостроительной деятельности на территории Нижегородской области» Правительство Нижегородской области **п о с т а н о в л я е т :**

1. Утвердить прилагаемую документацию по планировке территории (проект планировки и межевания территории) на участке от с. Ломовка городского округа город Кулебаки до п. Теша городского округа Навашинский Нижегородской области (далее – документация по планировке территории).

2. Департаменту градостроительного развития территории Нижегородской области:

2.1. В течение четырех дней со дня утверждения направить документацию по планировке территории главе администрации городского округа город Кулебаки, главе администрации городского округа Навашинский Нижегородской области.

2.2. Обеспечить размещение настоящего постановления на официальном сайте Правительства Нижегородской области в информационно-телекоммуникационной сети «Интернет».

Администрация городского округа
город Кулебаки Нижегородской области
получено 08.10.2017
вх. № 03-304

10-804
3.10.2017г.

3. Рекомендовать администрациям городского округа город Кулебаки, городского округа Навашинский Нижегородской области:

3.1. Обеспечить опубликование документации по планировке территории в порядке, установленном для официального опубликования муниципальных правовых актов, иной официальной информации, в течение семи дней со дня ее утверждения.

3.2. Обеспечить размещение документации по планировке территории на официальных сайтах администраций городского округа город Кулебаки, городского округа Навашинский Нижегородской области в информационно-телекоммуникационной сети «Интернет».

4. Аппарату Правительства Нижегородской области обеспечить опубликование настоящего постановления.

Губернатор



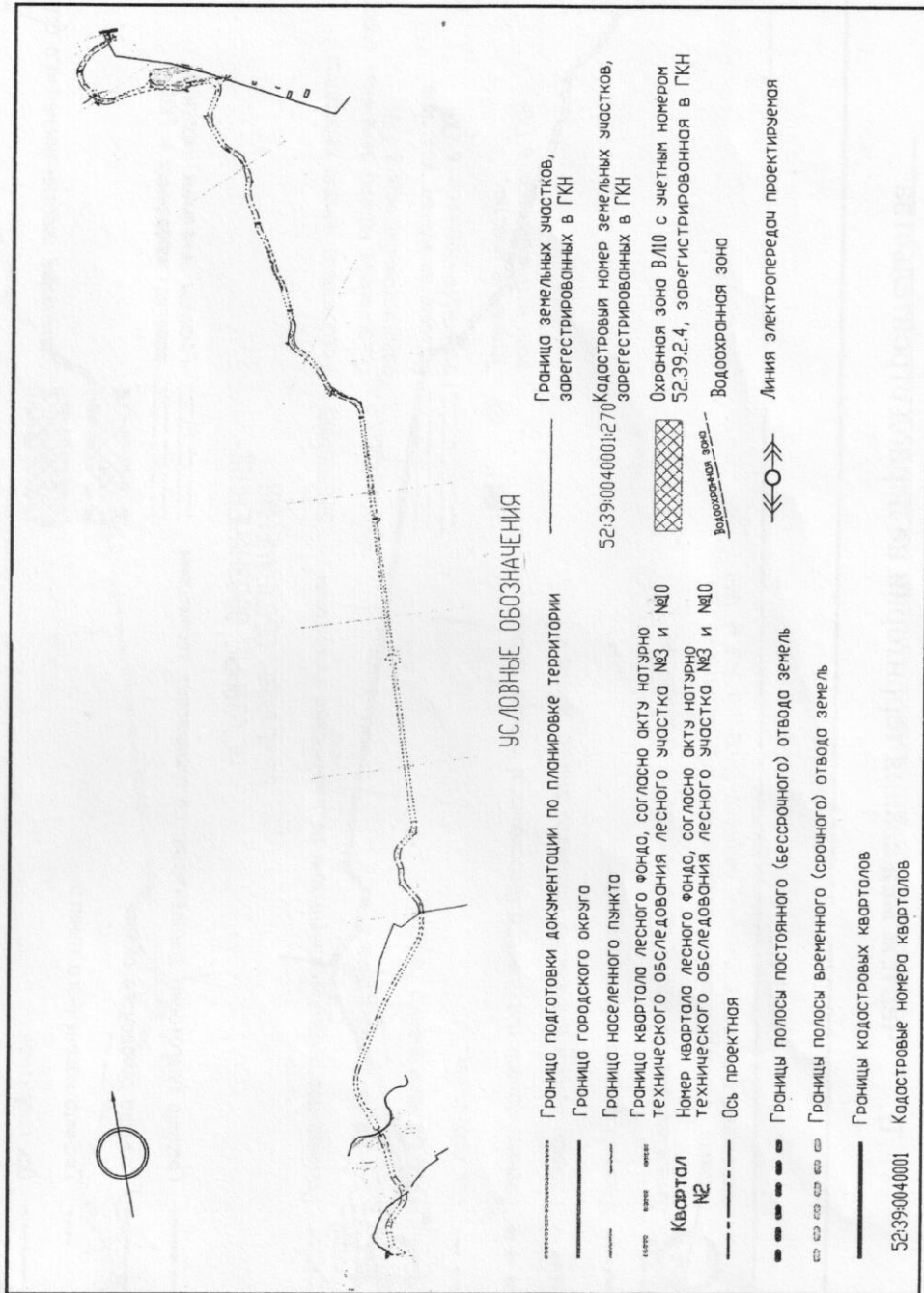
В.П.Шанцев

УТВЕРЖДЕНА

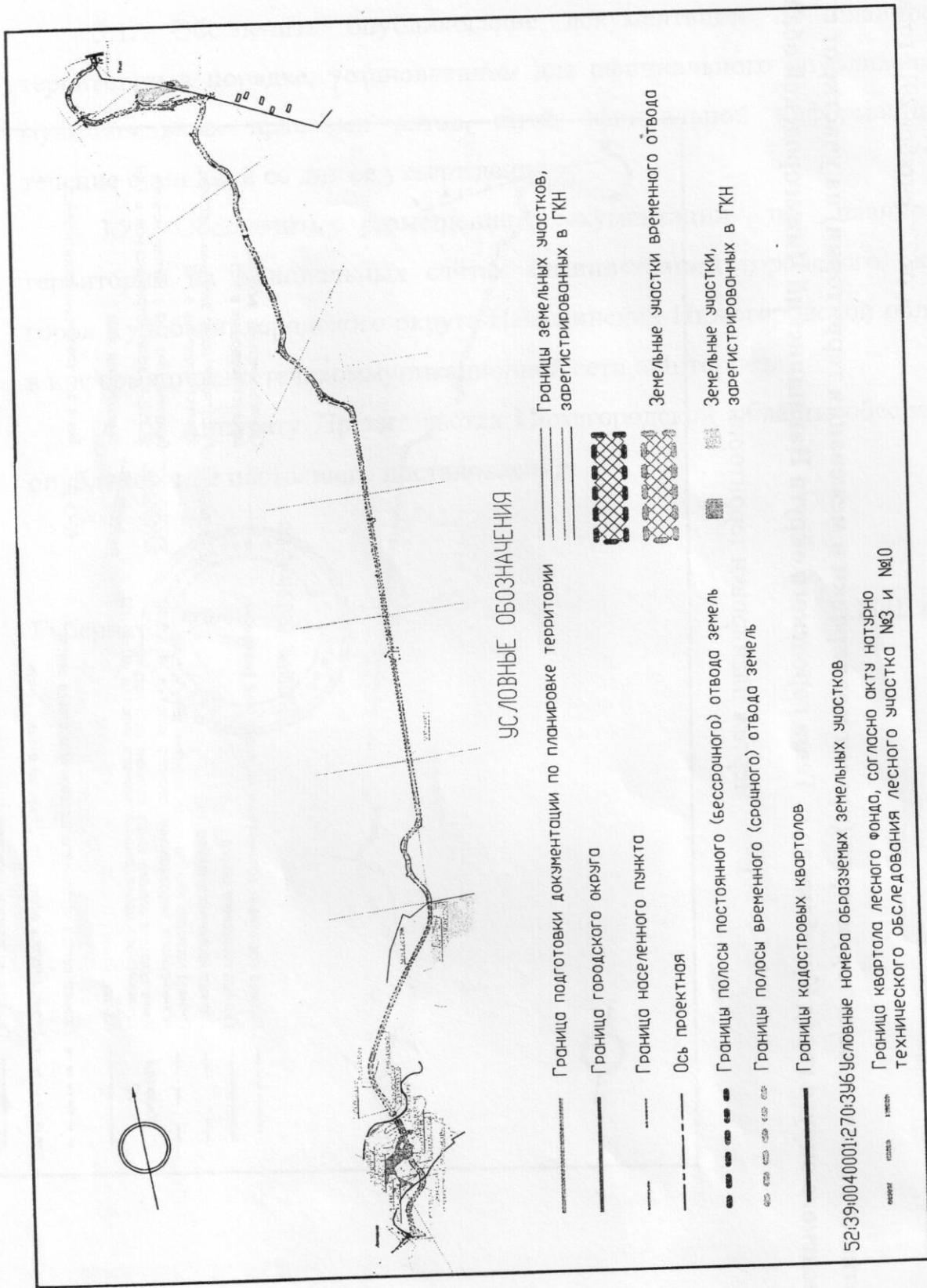
постановлением Правительства
Нижегородской области
от 22 сентября 2017 года № 686

Документация по планировке территории (проект планировки и межевания территории) на участке от с. Ломовка городского округа Кулебаки до п. Теша городского округа Навашинский Нижегородской области

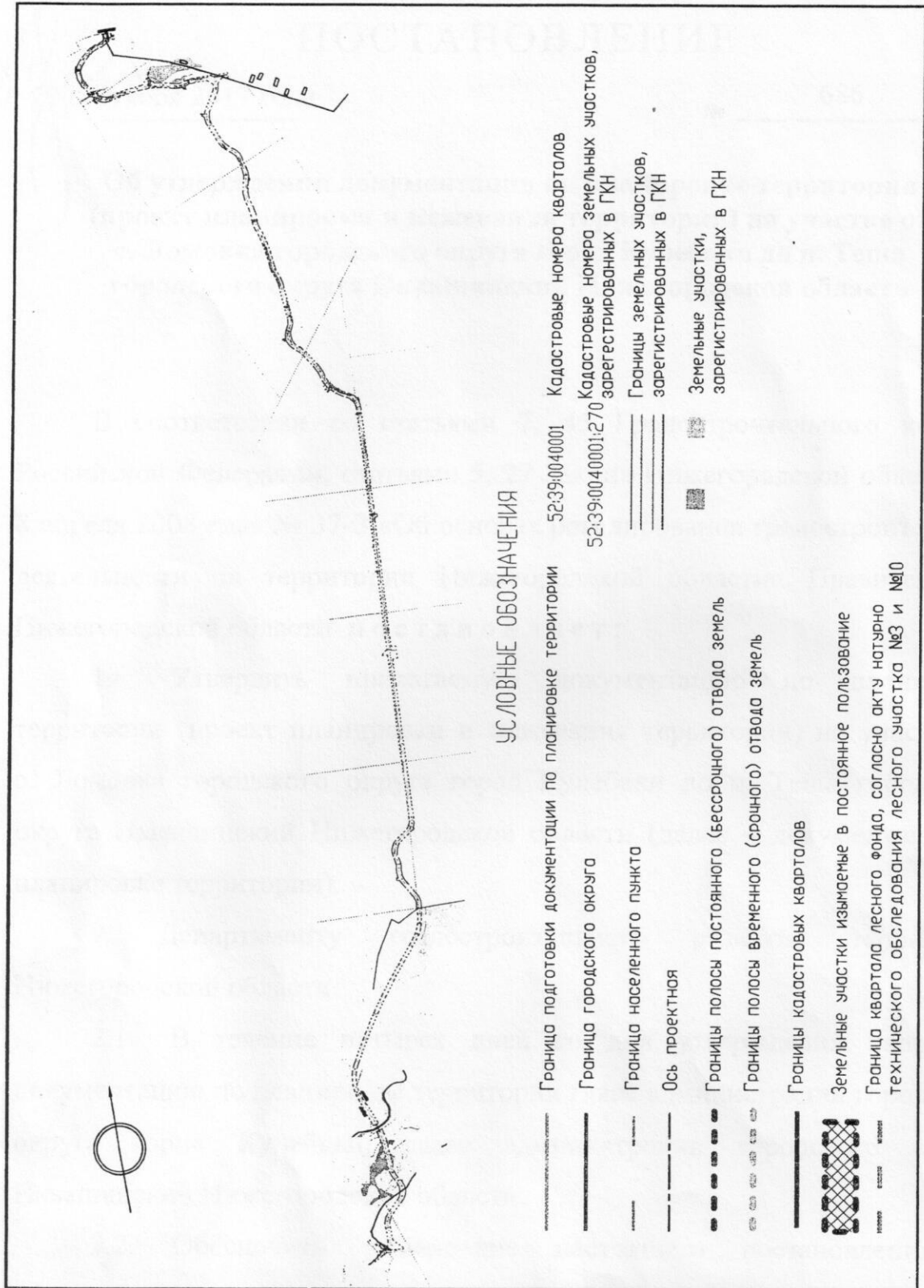
I. Чертеж планировки территории



II. Чертеж межевания территории на период строительства



III. Чертеж межевания территории на период эксплуатации





**Департамент
градостроительного развития территории
Нижегородской области**

П Р И К А З

05 июля 2016 года

№ 06-09/95

г. Нижний Новгород

О подготовке документации по планировке территории на участке от с. Ломовка городского округа город Кулебаки до п. Теша городского округа Навашинский Нижегородской области

В соответствии со статьями 8.2, 41 – 43, 46 Градостроительного кодекса Российской Федерации, частью 4 статьи 2 Закона Нижегородской области от 23 декабря 2014 года № 197-З «О перераспределении отдельных полномочий между органами местного самоуправления муниципальных образований Нижегородской области и органами государственной власти Нижегородской области», частью 3 Положения о департаменте градостроительного развития территории Нижегородской области, утвержденного постановлением Правительства Нижегородской области от 25 июля 2007 года № 248 (с изменениями) «Об утверждении Положения о департаменте градостроительного развития территории Нижегородской области» и в связи с обращением государственного казенного учреждения «Главное управление автомобильных дорог» (далее – ГКУ НО «ГУАД») от 17.02.2016 г. № 02-19-596 в целях строительства автомобильной дороги

п р и к а з ы в а ю:

1. Разрешить ГКУ НО «ГУАД» подготовку документации по планировке территории (проекта планировки и межевания территории) на участке от с. Ломовка городского округа город Кулебаки до п. Теша городского округа

Навашинский Нижегородской области (далее – документации по планировке территории), за счет собственных средств, в границах согласно приложению.

2. Установить, что документация по планировке территории должна быть представлена в департамент градостроительного развития территории Нижегородской области не позднее одного года со дня издания настоящего приказа.


3. Направить уведомление о принятом решении о подготовке документации по планировке территории главе администрации городского округа город Кулебаки и главе администрации городского округа Навашинский.

4. Обеспечить размещение настоящего приказа на официальном сайте департамента градостроительного развития территории Нижегородской области в информационно-телекоммуникационной сети «Интернет».

5. Рекомендовать администрации городского округа город Кулебаки и администрации городского округа Навашинский обеспечить опубликование настоящего приказа в порядке, установленном для официального опубликования муниципальных правовых актов, иной официальной информации, в течение трех дней со дня принятия решения о подготовке документации по планировке территории, и разместить на официальном сайте городского округа в информационно-телекоммуникационной сети «Интернет».

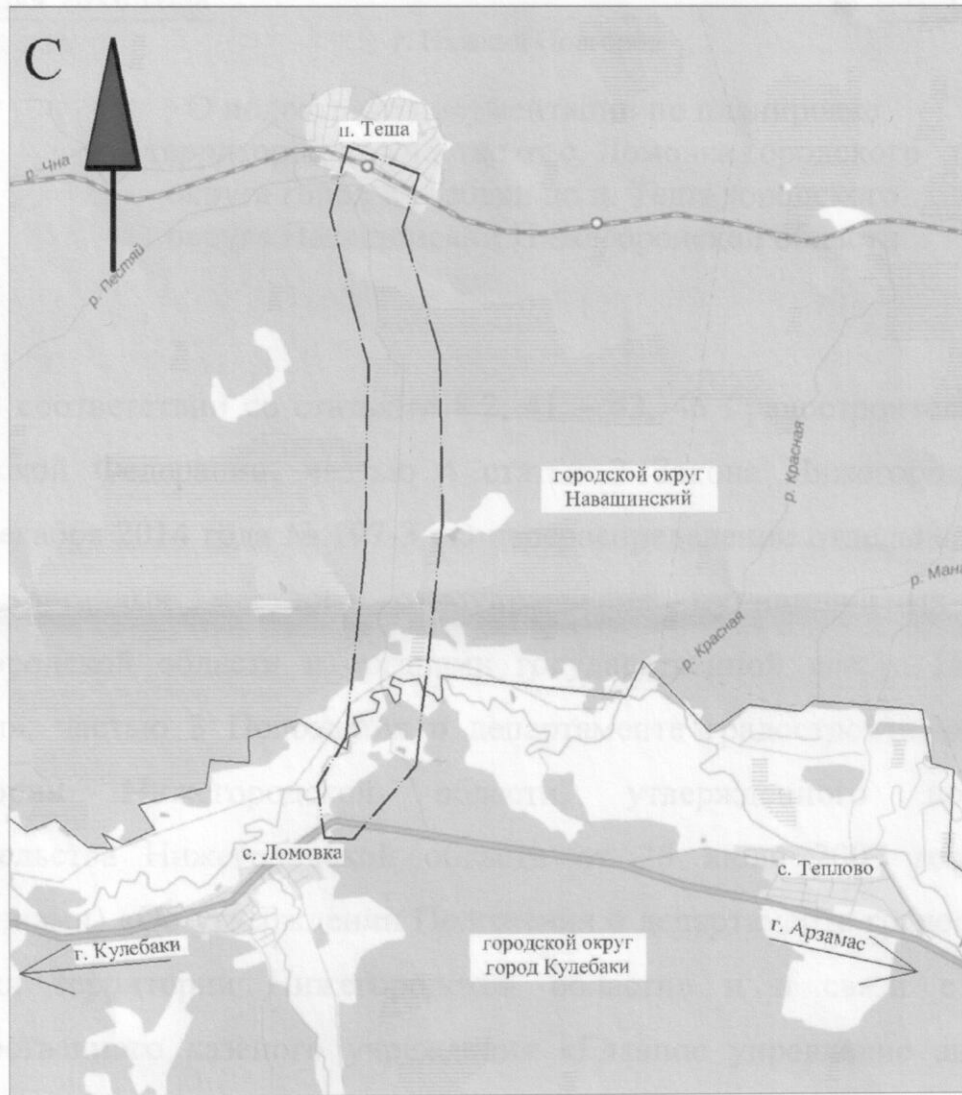
6. Настоящий приказ вступает в силу с момента его издания.

И.о.директора



С.Г.Попов

Схема границ подготовки документации по планировке территории (проекта планировки и межевания территории) (арх. № 54/16)



Условные обозначения

- граница подготовки документации по планировке территории (проекта планировки и межевания территории) на участке от с. Ломовка городского округа город Кулебаки до п. Теша городского округа Навашинский Нижегородской области
- граница городских округов город Кулебаки и Навашинский Нижегородской области

Заказчик: ГКУ НО "ГУАД"